

Технический паспорт
автомобильной дороги местного значения
Лозо-Люк – Устье-Люк

Составлен по состоянию на 01.01.2022 г.

Составил: Главный специалист эксперт отдела по благоустройству территорий _____ Т.Е. Корепанова «__» _____ 2022 г.	Начальник Управления по благоустройству и координации деятельности территориальных отделов Администрации муниципального образования «Муниципальный округ Игринский район Удмуртской Республики» _____ П.С. Сунцов «__» _____ 2022 г.
--	---

1. Схема автомобильной дороги (Приложение №1).

2. Общие данные об автомобильной дороге.

2.1. Наименование дороги Автомобильная дорога Лозо-Люк – Устье-Люк

2.2. Участок дороги от км 0+000 до км 3+630

2.3. Протяженность дороги (участка) 3 630 м

Начало дороги (участка), км +	Конец дороги (участка), км +	Общая протяженность, км			В том числе участков		
		дороги (участка)	подъездов (обходов)	дороги вместе с подъездами (обходами)	обслуживаемых дорожной организацией	находящихся в ведении городов	совмещенных
1	2	3	4	5	6	7	8
0+000	3+630	3,630	нет	3,630	Нет	нет	Нет

2.4. Наименование подъездов (обходов) и их протяженность

Наименование подъезда (обхода)	Место примыкания подъездов (начало обходов), км +	Протяженность, км
1	2	3
-	-	-

2.5. Категория дороги (участка), подъездов

Наименование дороги (участка) или подъезда	Начало, км +	Конец, км +	Категория дороги (участка) или подъезда
Автомобильная дорога Лозо-Люк – Устье-Люк	0+000	3+630	V

2.6. Краткая историческая справка

Информация отсутствует.

2.7. Дорожные организации, обслуживающие автомобильную дорогу

Год	Наименование первичной дорожной организации	Местоположение Первичной дорожной организации, км+	Наименование населенного пункта, в котором расположена дорожная организация	Обслуживаемый участок			Подъезды		Итого
				Начало км+	Конец км+	Протяженность км	Число	Протяженность км	
1	2	3	4	5	6	7	8	9	10
-	-	-	-	-	-	-	-	-	-

2.8. Таблица основных расстояний (в целых километрах)

Километраж от начала дороги	Протяженность участков, находящихся в ведении городов	Наименование населенных пунктов						
			4	5	6	7	8	9
1	2	3						

3. Экономическая характеристика

3.1. Экономическое и административное значение дороги

Административное значение автомобильной дороги – автомобильная дорога общего пользования местного значения. Автомобильная дорога Лозо-Люк – Устье-Люк км 0+000 - км 3-630 пролегает по территории Игринского района Удмуртской Республики.

3.2. Связь дороги с железнодорожным и водным путями и автомобильными дорогами

Автомобильная дорога Лозо-Люк – Устье-Люк связь с железнодорожными путями не имеет, связи с водными путями не имеет.

3.3. Характеристика движения, его сезонность и перспектива роста

Пассажиро- и грузоперевозки по автомобильной дороге Лозо-Люк – Устье-Люк осуществляются автомобильным транспортом. Движение транспорта по автомобильной дороге осуществляется в летний период.

3.4. Среднесуточная интенсивность движения по данным учета

Километры	Номера учетных пунктов	Среднесуточная интенсивность движения, авт./сут												
		2022г.	2023г.	2024г.	2025г.	2026г.	2027г.	2028г.	2029г.	2030г.	2031г.	2032г.	2033г.	2034г.
0+000	1	4												

4. Техническая характеристика

4.1. Топографические условия района расположения автомобильной дороги

Рельеф км 0+000 - км 3+630 автомобильной дороги Лозо-Люк – Устье-Люк типично равнинный. Грунт земляного полотна на всём протяжении автомобильной дороги суглинки.

4.2. Ширина земляного полотна

На 1 января	Протяженность (км) при ширине (м)					
	меньше 8	8,0 ... 9,9	10,0 ... 11,9	12,0 ... 14,9	15,0 ... 27,4	27,5 м и более
2022 г.	3,630	-	-	-	-	-
2023г.						
2024 г.						
2025 г.						
2026 г.						
2027 г.						
2028г.						
2029 г.						
2030г.						
2031г.						
2032г.						
2033г.						
2034г.						

4.3. Характеристика проезжей части

4.3.1. Ширина проезжей части

На 1	Протяженность (км) при ширине (м)
------	-----------------------------------

января	до 4	4,1...4,4	4,5...5,9	6,0...6,5	6,6...6,9	7,0..7,4	7,5...
1	2	3	4	5	6	7	8	9	10	11	12	13	14	15	16
2022 г.	-	-	3,630	-	-	-	-	-	-	-	-	-	-	-	-
2023 г.															
2024 г.															
2025 г.															
2026 г.															
2027 г.															
2028 г.															
2029 г.															
2030 г.															
2031 г.															
2032 г.															
2033 г.															
2034 г.															

4.3.2. Протяженность покрытий

Типы покрытий	Протяженность (км) на 1 января													
	2022г.	2023г.	2024г.	2025г.	2026г.	2027г.	2028г.	2029г.	2030г.	2031г.	2032г.	2033г.	2034г.	
1. Усовершенствованные:	-													
Цементобетонные	-													
Асфальтобетонные	-													
В том числе: горячие	-													
теплые	-													
холодные	-													
Щебеночные и гравийные, обработанные органическими вяжущими	-													
Мостовые из мозаики и брусчатки	-													
Железобетонные плиты	-													
2. Переходные	-													
Щебеночные	-													
Гравийные	-													
Песчано-гравийная смесь	-													
Покрытия из грунтов и местных каменных материалов, обработанных вяжущими.	-													
Мостовые из булыжного и колотого камня	-													
3. Низшие	3,630													
Грунтовые, укрепленные или улучшенные различными местными материалами (местный щебень)	-													
Грунтовые профилированные	-													
Грунтовые естественные	3,630													

4.4. Характеристика профиля и трассы: радиусы кривых и уклоны, не отвечающие требованиям СНиПов для данной категории дороги

На 1 января	Число кривых с радиусом менее допустимого, шт.	Суммарная длина кривых с радиусами менее допустимых, км	Число участков с уклонами, превышающими допустимые, шт.	Длина участков с уклонами, превышающими допустимые, км

Знаки дополнительной информации	-														
---------------------------------	---	--	--	--	--	--	--	--	--	--	--	--	--	--	--

4.7. Предприятия автотранспортной службы

4.7.1. Автостанции, автовокзалы

Местоположение, км+	Наименование предприятия и населенного пункта	Мощность (количество пассажиров)	Ведомственная принадлежность	Наличие (шт.) на 1 января												
				2022г.	2023г.	2024г.	2025г.	2026г.	2027г.	2028г.	2029г.	2030г.	2031г.	2032г.	2033г.	2034г.
1	2	3	4	5	6	7	8	9	10	11	12	13	14	15	16	17
Нет	-	-	-	-												

4.7.2. Перецепные, контрольно-диспетчерские пункты, посты ГАИ

Местоположение, км+	Наименование предприятия и населенного пункта	Ведомственная принадлежность	Наличие (шт.) на 1 января												
			2022г.	2023г.	2024г.	2025г.	2026г.	2027г.	2028г.	2029г.	2030г.	2031г.	2032г.	2033г.	2034г.
1	2	3	4	5	6	7	8	9	10	11	12	13	14	15	16
Нет	-	-	-	-											

4.7.3. Гостиницы, отели, кемпинги

Местоположение, км+	Наименование предприятия и населенного пункта	Мощность (количество мест)	Ведомственная принадлежность	Наличие (шт.) на 1 января												
				2022г.	2023г.	2024г.	2025г.	2026г.	2027г.	2028г.	2029г.	2030г.	2031г.	2032г.	2033г.	2034г.
1	2	3	4	5	6	7	8	9	10	11	12	13	14	15	16	17
Нет	-	-	-	-												

4.7.4. Станции технического обслуживания

Местоположение, км+	Наименование населенного пункта	Мощность (количество мест)	Ведомственная принадлежность	Наличие (шт.) на 1 января												
				2022г.	2023г.	2024г.	2025г.	2026г.	2027г.	2028г.	2029г.	2030г.	2031г.	2032г.	2033г.	2034г.
1	2	3	4	5	6	7	8	9	10	11	12	13	14	15	16	17
нет	-	-	-	-												

4.7.5. Автозаправочные станции

Местоположение, км+	Наименование предприятия и населенного пункта	Мощность (количество мест)	Ведомственная принадлежность	Наличие (шт.) на 1 января												
				2022г.	2023г.	2024г.	2025г.	2026г.	2027г.	2028г.	2029г.	2030г.	2031г.	2032г.	2033г.	2034г.
1	2	3	4	5	6	7	8	9	10	11	12	13	14	15	16	17
Нет	-	-	-	-												

4.7.6. Моечные пункты

Местоположение,	Наименование	Мощность	Ведомственная	Наличие (шт.) на 1 января												
-----------------	--------------	----------	---------------	---------------------------	--	--	--	--	--	--	--	--	--	--	--	--

км+	предприятия и населенного пункта	(количество мест)	принадлежность	2022г.	2023г.	2024г.	2025г.	2026г.	2027г.	2028г.	2029г.	2030г.	2031г.	2032г.	2033г.	2034г.
				5	6	7	8	9	10	11	12	13	14	15	16	17
1	2	3	4	5	6	7	8	9	10	11	12	13	14	15	16	17
Нет	-	-	-	-												

4.7.7. Отдельно стоящие общественные туалеты

Местоположение, км+	Наименование предприятия и населенного пункта	Мощность (количество мест)	Ведомственная принадлежность	Наличие (шт.) на 1 января												
				2022г.	2023г.	2024г.	2025г.	2026г.	2027г.	2028г.	2029г.	2030г.	2031г.	2032г.	2033г.	2034г.
1	2	3	4	5	6	7	8	9	10	11	12	13	14	15	16	17
Нет	-	-	-	-												

Примечание. Заполняется только на туалеты капитального типа с водопроводом, канализацией, электроосвещением.

4.8. Характеристика дороги по снегозаносимости

На 1 января	Протяженность заносимых участков, км			Наличие и протяженность снегозащитных элементов, км												
				Лесопосадок				Постоянных заборов		Щитов		Плетней и прочих		Всего обеспечено защитой		
	В том числе		Всего		В том числе работающих		Шт.			Линий защиты						
								слева	справа	слева	справа	слева	справа	слева	справа	слева
2	3	4	5	6	7	8	9	10	11	12	13	14	15	16	17	
2022 г.	-	-	-	-	-	-	-	-	-	-	-	-	-	-	-	-
2023 г.																
2024 г.																
2025 г.																
2026 г.																
2027 г.																
2028 г.																
2029 г.																
2030 г.																
2031 г.																
2032 г.																
2033 г.																
2034 г.																

4.9. Служебные, производственные и жилые здания

На 1	Служебные	Жилые	Производственные

4.10.2. Сводная ведомость наличия тоннелей галерей и пешеходных переходов

Виды сооружений	Наличие (шт./м) на 1 января													
	2022г.	2023г.	2024г.	2025г.	2026г.	2027г.	2028г.	2029г.	2030г.	2031г.	2031г.	2032г.	2033г.	2034г.
Тоннели	-													
Галереи	-													
Пешеходные переходы, всего	-													
В том числе:	-													
наземные	-													
подземные	-													

4.10.3. Сводная ведомость наличия труб

Виды сооружений	Наличие (шт./м) на 1 января													
	2022г.	2023г.	2024г.	2025г.	2026г.	2027г.	2028г.	2029г.	2030г.	2031г.	2031г.	2032г.	2033г.	2034г.
Металлические	1/6													
Железобетонные	2/6													
Бетонные	-													
Каменные	-													
Деревянные	-													
Итого:	-													

4.10.4. Сводная ведомость наличия паромных переправ

Виды сооружений	Наличие (шт./м) на 1 января													
	2022г.	2023г.	2024г.	2025г.	2026г.	2027г.	2028г.	2029г.	2030г.	2031г.	2031г.	2032г.	2033г.	2034г.
Самоходные	-													
буксирные	-													
Канатные	-													
Навесные	-													
Итого:	-													

4.10.5. Сводная ведомость наличия подпорных стен

Материалы сооружений	Наличие (шт./м) на 1 января													
	2022г.	2023г.	2024г.	2025г.	2026г.	2027г.	2028г.	2029г.	2030г.	2031г.	2031г.	2032г.	2033г.	2034г.
Железобетонные и бетонные	-													
Каменные	-													
Деревянные	-													
Итого:	-													

4.10.6. Сводная ведомость снегозащитных и декоративных лесонасаждений

Виды	Протяженность на 1 января
------	---------------------------

5. Денежные затраты и основные объемы выполненных работ

5.1. Денежные затраты

Виды денежных затрат, тыс. руб.	2022г.	2023г.	2024г.	2025г.	2026г.	2027г.	2028г.	2029г.	2030г.	2031г.	2032г.	2033г.	2034г.
1	2	3	4	5	6	7	8	9	10	11	12	13	14
По эксплуатационной смете, всего	-												
В том числе на:	-												
капитальный ремонт	-												
средний ремонт	-												
текущий ремонт	-												
содержание	-												
озеленение	-												
По смете капиталовложений	-												
Всего:	-												

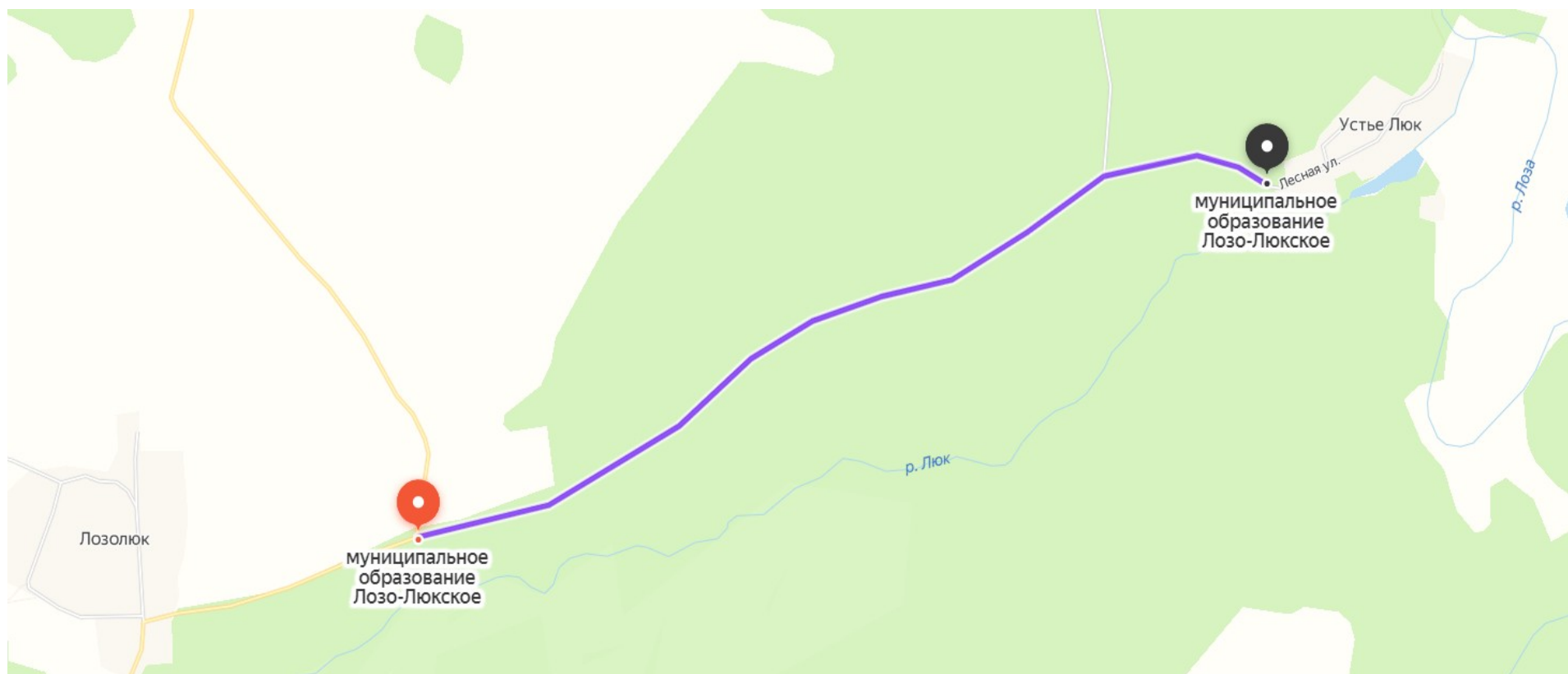
5.2. Объемы выполненных работ (в натуральных измерителях)

Год	Вид работ (реконструкция, капитальный ремонт, средний ремонт)	Дорожная одежда, км		Мосты, путепроводы, шт./м		Трубы, шт./м		Снегозащитные насаждения, км (справа, слева)	Служебные здания		Жилые дома		Мастерские		Гаражи		Склады		Прочие производственные здания		Всего зданий, шт.
		Всего	В том числе перевод в усовершенствованную	Всего	В том числе перестройка на долговечные	Всего	В том числе перестройка на долговечные		Число, шт.	Полезная площадь, м ²	Число, шт.	Число квартир, шт.	Число, шт.	Число станко-мест	Число, шт.	Число машино-мест	Число, шт.	Полезная площадь, м ²	Число, шт.	Мощность (полезная площадь) м ²	
1	2	3	4	5	6	7	8	9	10	11	12	13	14	15	16	17	18	19	20	21	22
2022г.	-	-	-	-	-	-	-	-	-	-	-	-	-	-	-	-	-	-	-	-	-

5.3. Объемы выполненных работ (в натуральных измерителях)

Год	Наименование работ	Измеритель	Количество работ	Стоимость работ, тыс. руб.	Место выполненных работ от км+ до км+
1	2	3	4	5	6
2022г.	-	-	-	-	-

Схема и дислокация дорожных знаков
автомобильной дороги местного значения
Лозо-Люк – Устье-Люк



АКТ

оценки технического состояния автомобильной дороги общего пользования местного значения Лозо-Люк – Устье-Люк.

Мы, нижеподписавшиеся, комиссия, действующая на основании Постановления Администрации муниципального образования «Муниципальный округ Игринский район Удмуртской Республики» № 244 от 24 февраля 2022 года в составе:

Жарков М.А. – заместитель главы Администрации муниципального образования «Муниципальный округ Игринский район Удмуртской Республики» по строительству, архитектуре и муниципальному хозяйству;

Сунцов П.С. – заместитель главы Администрации муниципального образования «Муниципальный округ Игринский район Удмуртской Республики» - начальник управления по координации и обеспечению деятельности территориальных отделов;

Пителина А.В. – начальник управления по строительству, архитектуре и жилищно-коммунальному хозяйству;

Трефилова Е.А. – главный специалист эксперт отдела строительства и архитектуры, секретарь комиссии, провели визуальное обследование объекта автомобильная дорога Лоза-Люк – Устье-Люк, протяженностью 3,630 км.,

установили следующее:

1. Параметры и характеристики автомобильной дороги, определяющие степень соответствия нормативным требованиям постоянных (незначительно меняющихся в процессе эксплуатации или меняющихся после реконструкции и капитального ремонта) параметров и характеристик автомобильной дороги (технический уровень автомобильной дороги):

№ п/п	Наименование показателя	Ед. изм.	Количество
1.	ширина проезжей части и земляного полотна	пог. м	5,3
2.	длины прямых, число углов поворотов в плане трассы и величины их радиусов	пог. м	прямая протяженностью 3 630 м,
3.	протяженность подъемов и спусков	пог. м	отсутствуют
4.	габариты искусственных дорожных сооружений	м	искусственные дорожные сооружения отсутствуют
5.	наличие элементов водоотвода	шт./м.	2 железобетонные трубы длиной 6,0 м и диаметром 0,3 м 1 металлическая труба длиной 6,0 м и диаметром 0,3 м
6.	наличие элементов обустройства дороги и технических средств организации дорожного движения	шт.	элементы обустройства дороги отсутствуют

2. Параметры и характеристики автомобильной дороги, определяющие степень соответствия нормативным требованиям переменных параметров и характеристик автомобильной дороги, организации и условий дорожного движения, изменяющихся в процессе эксплуатации автомобильной дороги (эксплуатационное состояние автомобильной дороги):

№ п/п	Наименование показателя	Характеристики
1.	продольная ровность и колейность дорожного покрытия	Колейность
2.	состояние обочин	Обочины не укрепленные
3.	дорожная одежда	грунт

4.	грузоподъемность искусственных дорожных сооружений	Искусственные дорожные сооружения отсутствуют
5.	объем и вид повреждений проезжей части, земляного полотна и системы водоотвода, искусственных дорожных сооружений, элементов обустройства дороги и технических средств организации дорожного движения	Местами наблюдается колейность

3. Характеристики автомобильной дороги, определяющие совокупность показателей, влияющих на эффективность и безопасность работы автомобильного транспорта, отражающих интересы пользователей и степень влияния на окружающую среду (потребительские свойства автомобильной дороги):

№ п/п	Наименование показателя	Характеристики
1.	средняя скорость движения транспортного потока	60 км/ч
2.	безопасность и удобство движения транспортного потока	Автомобили движутся в свободных условиях, взаимодействие между автомобилями отсутствует (свободный поток)
3.	пропускная способность и уровень загрузки автомобильной дороги движением	Уровень загрузки А
4.	среднегодовая суточная интенсивность движения и состав транспортного потока	4 авт/сут.
5.	способность дороги пропускать транспортные средства с допустимыми для движения осевыми нагрузками, общей массой и габаритами	10 т

Заключение:

1. Заключение по оценке технического состояния объекта:

На автомобильной дороге местами наблюдается колейность. Автомобильная дорога способна пропускать транспортные средства с допустимыми для движения осевыми нагрузками до 10 т.

Подписи:

Технический паспорт
автомобильной дороги местного значения
Лудяны-Шушангурт

Составлен по состоянию на 01.01.2022 г.

<p>Составил: Главный специалист эксперт отдела по благоустройству территорий</p> <p>_____ Т.Е. Корепанова «__» _____ 2022 г.</p>	<p>Начальник Управления по благоустройству и координации деятельности территориальных отделов Администрации муниципального образования «Муниципальный округ Игринский район Удмуртской Республики»</p> <p>_____ П.С. Сунцов «__» _____ 2022 г.</p>
--	--

1. Схема автомобильной дороги (Приложение №1).

2. Общие данные об автомобильной дороге.

2.1. Наименование дороги Автомобильная дорога Лудяны-Шушангурт

2.2. Участок дороги от км 0+000 до км 2+400

2.3. Протяженность дороги (участка) 2 400 м

Начало дороги (участка), км +	Конец дороги (участка), км +	Общая протяженность, км			В том числе участков		
		дороги (участка)	подъездов (обходов)	дороги вместе с подъездами (обходами)	обслуживаемых дорожной организацией	находящихся в ведении городов	совмещенных
1	2	3	4	5	6	7	8
0+000	2+400	2,400	нет	2,400	Нет	нет	Нет

2.4. Наименование подъездов (обходов) и их протяженность

Наименование подъезда (обхода)	Место примыкания подъездов (начало обходов), км +	Протяженность, км
1 -	2 -	3 -

2.5. Категория дороги (участка), подъездов

Наименование дороги (участка) или подъезда	Начало, км +	Конец, км +	Категория дороги (участка) или подъезда
Автомобильная дорога Лудяны-Шушангурт	0+000	2+400	V

2.6. Краткая историческая справка

Информация отсутствует.

2.7. Дорожные организации, обслуживающие автомобильную дорогу

Год	Наименование первичной дорожной организации	Местоположение Первичной дорожной организации, км+	Наименование населенного пункта, в котором расположена дорожная организация	Обслуживаемый участок			Подъезды		Итого
				Начало км+	Конец км+	Протяженность км	Число	Протяженность км	
1	2	3	4	5	6	7	8	9	10
-	-	-	-	-	-	-	-	-	-

2.8. Таблица основных расстояний (в целых километрах)

Километраж от начала дороги	Протяженность участков, находящихся в ведении городов	Наименование населенных пунктов							
1	2	3	4	5	6	7	8	9	

3. Экономическая характеристика

3.1. Экономическое и административное значение дороги

Административное значение автомобильной дороги – автомобильная дорога общего пользования местного значения. Автомобильная дорога Лудяны-Шушангурт км 0+000 - км 2+400 пролегает по территории Игринского района Удмуртской Республики.

3.2. Связь дороги с железнодорожным и водным путями и автомобильными дорогами

Автомобильная дорога Лудяны-Шушангурт связь с железнодорожными путями не имеет, связи с водными путями не имеет.

3.3. Характеристика движения, его сезонность и перспектива роста

Пассажиро- и грузоперевозки по автомобильной дороге Лудяны-Шушангурт осуществляются автомобильным транспортом. Движение транспорта по автомобильной дороге осуществляется в летний период.

3.4. Среднесуточная интенсивность движения по данным учета

Километры	Номера учетных пунктов	Среднесуточная интенсивность движения, авт./сут												
		2022г.	2023г.	2024г.	2025г.	2026г.	2027г.	2028г.	2029г.	2030г.	2031г.	2032г.	2033г.	2034г.
0+000	1	3												

4. Техническая характеристика

4.1. Топографические условия района расположения автомобильной дороги

Рельеф км 0+000 - км 2+400 автомобильной дороги Лудяны-Шушангурт типично равнинный. Грунт земляного полотна на всём протяжении автомобильной дороги суглинки.

4.2. Ширина земляного полотна

На 1 января	Протяженность (км) при ширине (м)					
	меньше 8	8,0 ... 9,9	10,0 ... 11,9	12,0 ... 14,9	15,0 ... 27,4	27,5 м и более
2022 г.	2,400	-	-	-	-	-
2023г.						
2024 г.						
2025 г.						
2026 г.						

2027 г.						
2028г.						
2029 г.						
2030г.						
2031г.						
2032г.						
2033г.						
2034г.						

4.3. Характеристика проезжей части

4.3.1. Ширина проезжей части

На 1 января	Протяженность (км) при ширине (м)														
	до 4	4,1...4,4	4,5...5,9	6,0...6,5	6,6...6,9	7,0..7,4	7,5...
1	2	3	4	5	6	7	8	9	10	11	12	13	14	15	16
2022 г.	-	-	-	2,400	-	-	-	-	-	-	-	-	-	-	-
2023 г.															
2024 г.															
2025 г.															
2026 г.															
2027 г.															
2028 г.															
2029 г.															
2030 г.															
2031 г.															
2032 г.															
2033 г.															
2034 г.															

4.3.2. Протяженность покрытий

Типы покрытий	Протяженность (км) на 1 января
---------------	--------------------------------

	2022г.	2023г.	2024г.	2025г.	2026г.	2027г.	2028г.	2029г.	2030г.	2031г.	2032г.	2033г.	2034г.
1. Усовершенствованные:	-												
Цементобетонные	-												
Асфальтобетонные	-												
В том числе: горячие	-												
теплые	-												
холодные	-												
Щебеночные и гравийные, обработанные органическими вяжущими	-												
Мостовые из мозаики и брусчатки	-												
Железобетонные плиты	-												
2. Переходные	-												
Щебеночные	-												
Гравийные	-												
Песчано-гравийная смесь	-												
Покрытия из грунтов и местных каменных материалов, обработанных вяжущими.	-												
Мостовые из булыжного и колотого камня	-												
3. Низшие	2,400												
Грунтовые, укрепленные или улучшенные различными местными материалами (местный щебень)	-												
Грунтовые профилированные	2,400												
Грунтовые естественные	-												

4.4. Характеристика профиля и трассы: радиусы кривых и уклоны, не отвечающие требованиям СНиПов для данной категории дороги

На 1 января	Число кривых с радиусом менее допустимого, шт.	Суммарная длина кривых с радиусами менее допустимых, км	Число участков с уклонами, превышающими допустимые, шт.	Длина участков с уклонами, превышающими допустимые, км
2022 г.	нет	нет	уклонов нет	дорога ровная
2023 г.				
2024 г.				

Нет	-	-	-																	
-----	---	---	---	--	--	--	--	--	--	--	--	--	--	--	--	--	--	--	--	--

4.7.3. Гостиницы, отели, кемпинги

Местоположение, км+	Наименование предприятия и населенного пункта	Мощность (количество мест)	Ведомственная принадлежность	Наличие (шт.) на 1 января																
				2022г.	2023г.	2024г.	2025г.	2026г.	2027г.	2028г.	2029г.	2030г.	2031г.	2032г.	2033г.	2034г.				
1	2	3	4	5	6	7	8	9	10	11	12	13	14	15	16	17				
Нет	-	-	-	-																

4.7.4. Станции технического обслуживания

Местоположение, км+	Наименование населенного пункта	Мощность (количество мест)	Ведомственная принадлежность	Наличие (шт.) на 1 января																
				2022г.	2023г.	2024г.	2025г.	2026г.	2027г.	2028г.	2029г.	2030г.	2031г.	2032г.	2033г.	2034г.				
1	2	3	4	5	6	7	8	9	10	11	12	13	14	15	16	17				
нет	-	-	-	-																

4.7.5. Автозаправочные станции

Местоположение, км+	Наименование предприятия и населенного пункта	Мощность (количество мест)	Ведомственная принадлежность	Наличие (шт.) на 1 января																
				2022г.	2023г.	2024г.	2025г.	2026г.	2027г.	2028г.	2029г.	2030г.	2031г.	2032г.	2033г.	2034г.				
1	2	3	4	5	6	7	8	9	10	11	12	13	14	15	16	17				
Нет	-	-	-	-																

4.7.6. Моечные пункты

Местоположение, км+	Наименование	Мощность	Ведомственная	Наличие (шт.) на 1 января													
---------------------	--------------	----------	---------------	---------------------------	--	--	--	--	--	--	--	--	--	--	--	--	--

	предприятия и населенного пункта	(количество мест)	принадлежность	2022г.	2023г.	2024г.	2025г.	2026г.	2027г.	2028г.	2029г.	2030г.	2031г.	2032г.	2033г.	2034г.
				5	6	7	8	9	10	11	12	13	14	15	16	17
1	2	3	4	5	6	7	8	9	10	11	12	13	14	15	16	17
Нет	-	-	-	-												

4.7.7. Отдельно стоящие общественные туалеты

Местоположение, км+	Наименование предприятия и населенного пункта	Мощность (количество мест)	Ведомственная принадлежность	Наличие (шт.) на 1 января												
				2022г.	2023г.	2024г.	2025г.	2026г.	2027г.	2028г.	2029г.	2030г.	2031г.	2032г.	2033г.	2034г.
1	2	3	4	5	6	7	8	9	10	11	12	13	14	15	16	17
Нет	-	-	-	-												

Примечание. Заполняется только на туалеты капитального типа с водопроводом, канализацией, электроосвещением.

4.8. Характеристика дороги по снегозаносимости

На 1 января	Протяженность заносимых участков, км			Наличие и протяженность снегозащитных элементов, км												
				Лесопосадок				Постоянных заборов	Щитов		Плетней и прочих		Всего обеспечено защитой			
	В том числе		Всего		В том числе работающих		Шт.		Линий защиты							
	слева	справа	слева	справа	слева	справа		слева	справа	слева	справа	слева	справа			
1	2	3	4	5	6	7	8	9	10	11	12	13	14	15	16	17

4.10.2. Сводная ведомость наличия тоннелей галерей и пешеходных переходов

Виды сооружений	Наличие (шт./м) на 1 января													
	2022г.	2023г.	2024г.	2025г.	2026г.	2027г.	2028г.	2029г.	2030г.	2031г.	2031г.	2032г.	2033г.	2034г.
Тоннели	-													
Галереи	-													
Пешеходные переходы, всего	-													
В том числе:	-													
наземные	-													
подземные	-													

4.10.3. Сводная ведомость наличия труб

Виды сооружений	Наличие (шт./м) на 1 января													
	2022г.	2023г.	2024г.	2025г.	2026г.	2027г.	2028г.	2029г.	2030г.	2031г.	2031г.	2032г.	2033г.	2034г.
Металлические	-													
Железобетонные	1/10													
Бетонные	-													
Каменные	-													
Деревянные	-													
Итого:	-													

4.10.4. Сводная ведомость наличия паромных переправ

Виды сооружений	Наличие (шт./м) на 1 января													
	2022г.	2023г.	2024г.	2025г.	2026г.	2027г.	2028г.	2029г.	2030г.	2031г.	2031г.	2032г.	2033г.	2034г.
Самоходные	-													
буксирные	-													
Канатные	-													
Навесные	-													
Итого:	-													

4.10.5. Сводная ведомость наличия подпорных стен

Материалы сооружений	Наличие (шт./м) на 1 января													
	2022г.	2023г.	2024г.	2025г.	2026г.	2027г.	2028г.	2029г.	2030г.	2031г.	2031г.	2032г.	2033г.	2034г.
Железобетонные и бетонные	-													
Каменные	-													
Деревянные	-													
Итого:	-													

4.10.6. Сводная ведомость снегозащитных и декоративных лесонасаждений

Виды	Протяженность на 1 января
------	---------------------------

5. Денежные затраты и основные объемы выполненных работ

5.1. Денежные затраты

Виды денежных затрат, тыс. руб.	2022г.	2023г.	2024г.	2025г.	2026г.	2027г.	2028г.	2029г.	2030г.	2031г.	2032г.	2033г.	2034г.
1	2	3	4	5	6	7	8	9	10	11	12	13	14
По эксплуатационной смете, всего	-												
В том числе на:	-												
капитальный ремонт	-												
средний ремонт	-												
текущий ремонт	-												
содержание	-												
озеленение	-												
По смете капиталовложений	-												
Всего:	-												

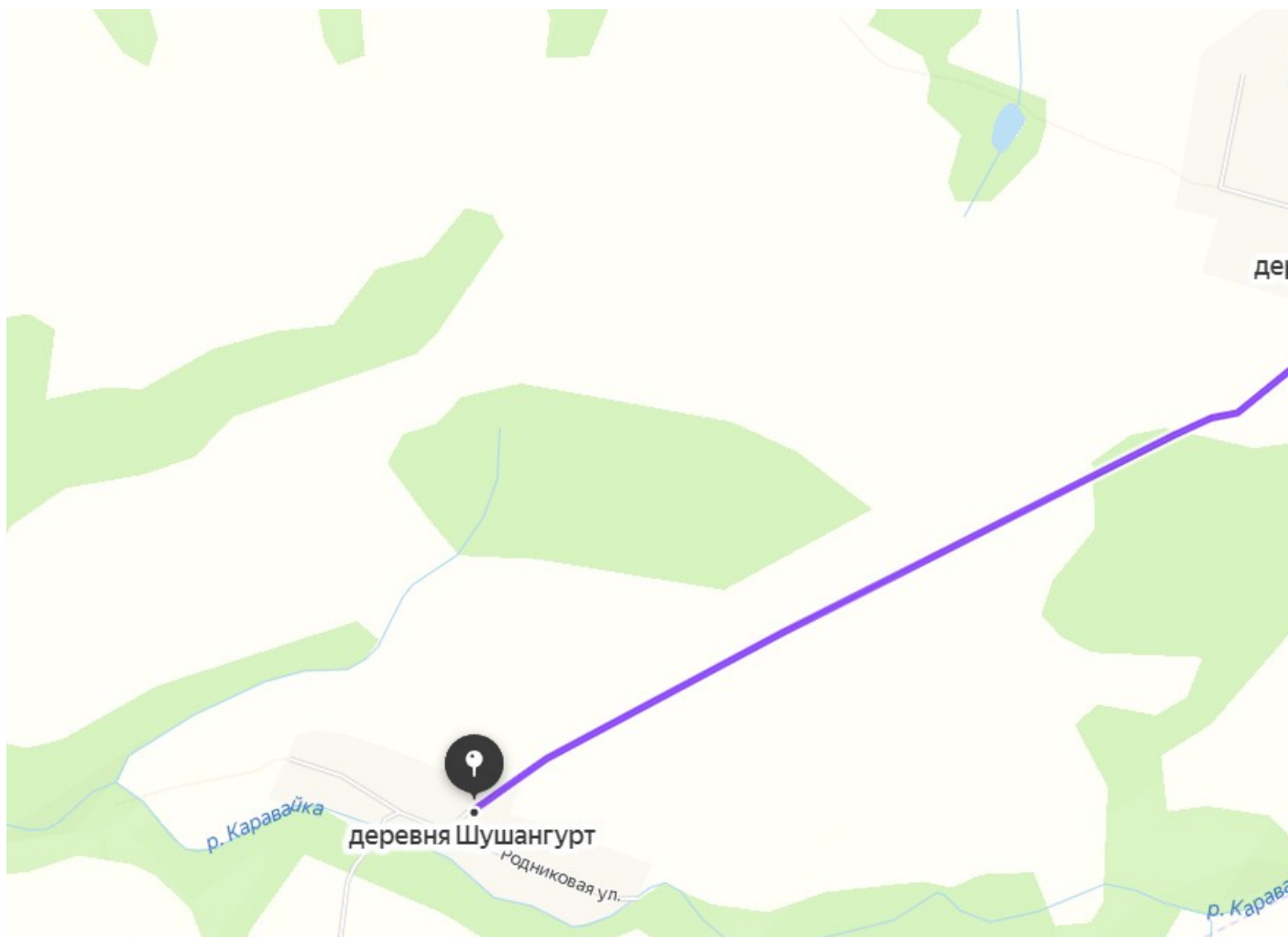
5.2. Объемы выполненных работ (в натуральных измерителях)

Год	Вид работ (реконструкция, капитальный ремонт, средний ремонт)	Дорожная одежда, км		Мосты, путепроводы, шт./м		Трубы, шт./м		Снегозащитные насаждения, км (справа, слева)	Служебные здания		Жилые дома		Мастерские		Гаражи		Склады		Прочие производственные здания		Всего зданий, шт.
		Всего	В том числе перевод в усовершенствованную	Всего	В том числе перестройка на долговечные	Всего	В том числе перестройка на долговечные		Число, шт.	Полезная площадь, м ²	Число, шт.	Число квартир, шт.	Число, шт.	Число станко-мест	Число, шт.	Число машино-мест	Число, шт.	Полезная площадь, м ²	Число, шт.	Мощность (полезная площадь) м ²	
1	2	3	4	5	6	7	8	9	10	11	12	13	14	15	16	17	18	19	20	21	22
2022г.	-	-	-	-	-	-	-	-	-	-	-	-	-	-	-	-	-	-	-	-	-

5.3. Объемы выполненных работ (в натуральных измерителях)

Год	Наименование работ	Измеритель	Количество работ	Стоимость работ, тыс. руб.	Место выполненных работ от км+ до км+
1	2	3	4	5	6
2022г.	-	-	-	-	-

Схема и дислокация дорожных знаков
автомобильной дороги местного значения
Лудяны-Шушангурт



АКТ

оценки технического состояния автомобильной дороги общего пользования местного значения Лудяны-Шушангурт.

Мы, нижеподписавшиеся, комиссия, действующая на основании Постановления Администрации муниципального образования «Муниципальный округ Игринский район Удмуртской Республики» № 244 от 24 февраля 2022 года в составе:

Жарков М.А. – заместитель главы Администрации муниципального образования «Муниципальный округ Игринский район Удмуртской Республики» по строительству, архитектуре и муниципальному хозяйству;
 Сунцов П.С. – заместитель главы Администрации муниципального образования «Муниципальный округ Игринский район Удмуртской Республики» - начальник управления по координации и обеспечению деятельности территориальных отделов;

Пителина А.В. – начальник управления по строительству, архитектуре и жилищно-коммунальному хозяйству;

Трефилова Е.А. – главный специалист эксперт отдела строительства и архитектуры, секретарь комиссии, провели визуальное обследование объекта автомобильная дорога Лудяны-Шушангурт, протяженностью 2,400 км., установили следующее:

4. Параметры и характеристики автомобильной дороги, определяющие степень соответствия нормативным требованиям постоянных (незначительно меняющихся в процессе эксплуатации или меняющихся после реконструкции и капитального ремонта) параметров и характеристик автомобильной дороги (технический уровень автомобильной дороги):

№ п/п	Наименование показателя	Ед. изм.	Количество
1.	ширина проезжей части и земляного	пог. м	6,0

	полотна		
2.	длины прямых, число углов поворотов в плане трассы и величины их радиусов	пог. м	прямая протяженностью 2 400 м,
3.	протяженность подъемов и спусков	пог. м	отсутствуют
4.	габариты искусственных дорожных сооружений	м	искусственные дорожные сооружения отсутствуют
5.	наличие элементов водоотвода	шт./м.	1 железобетонная труба длиной 10 м и диаметром 1,5 м
6.	наличие элементов обустройства дороги и технических средств организации дорожного движения	шт.	элементы обустройства дороги отсутствуют

5. Параметры и характеристики автомобильной дороги, определяющие степень соответствия нормативным требованиям переменных параметров и характеристик автомобильной дороги, организации и условий дорожного движения, изменяющихся в процессе эксплуатации автомобильной дороги (эксплуатационное состояние автомобильной дороги):

№ п/п	Наименование показателя	Характеристики
1.	продольная ровность и колейность дорожного покрытия	Колейность
2.	состояние обочин	Обочины не укрепленные
3.	дорожная одежда	грунт
4.	грузоподъемность искусственных дорожных сооружений	Искусственные дорожные сооружения отсутствуют
5.	объем и вид повреждений проезжей части, земляного полотна и системы водоотвода, искусственных дорожных сооружений, элементов обустройства дороги и технических средств организации дорожного движения	Местами наблюдается колейность

6. Характеристики автомобильной дороги, определяющие совокупность показателей, влияющих на эффективность и безопасность работы автомобильного транспорта, отражающих интересы пользователей и степень влияния на окружающую среду (потребительские свойства автомобильной дороги):

№ п/п	Наименование показателя	Характеристики
1.	средняя скорость движения транспортного потока	60 км/ч
2.	безопасность и удобство движения транспортного потока	Автомобили движутся в свободных условиях, взаимодействие между автомобилями отсутствует (свободный поток)
3.	пропускная способность и уровень загрузки автомобильной дороги движением	Уровень загрузки А
4.	среднегодовая суточная интенсивность движения и состав транспортного потока	3 авт/сут.
5.	способность дороги пропускать транспортные средства с допустимыми для движения осевыми нагрузками, общей массой и габаритами	10 т

Заключение:

1. Заключение по оценке технического состояния объекта:

На автомобильной дороге местами наблюдается колейность. Автомобильная дорога способна пропускать транспортные средства с допустимыми для движения осевыми нагрузками до 10 т.

Подписи:

Технический паспорт

автомобильной дороги местного значения
Мочешур - Чечеги

Составлен по состоянию на 01.01.2022 г.

Составил: Главный специалист эксперт отдела по благоустройству территорий Т.Е. Корепанова «__» _____ 2022 г.	Начальник Управления по благоустройству и координации деятельности территориальных отделов Администрации муниципального образования «Муниципальный округ Игринский район - Удмуртской Республики» П.С. Сунцов «__» _____ 2022 г.
--	---

1. Схема автомобильной дороги (Приложение №1).

2. Общие данные об автомобильной дороге.

2.1. Наименование дороги Автомобильная дорога Мочешур - Чечеги

2.2. Участок дороги от км 0+000 до км 2+590

2.3. Протяженность дороги (участка) 2 590 м

		Общая протяженность, км	В том числе участков	
--	--	-------------------------	----------------------	--

Начало дороги (участка), км +	Конец дороги (участка), км +	дороги (участка)	подъездов (обходов)	дороги вместе с подъездами (обходами)	обслуживаемых дорожной организацией	находящихся в ведении городов	совмещенных
1	2	3	4	5	6	7	8
0+000	2+590	2,590	нет	2,590	Нет	нет	Нет

2.4. Наименование подъездов (обходов) и их протяженность

Наименование подъезда (обхода)	Место примыкания подъездов (начало обходов), км +	Протяженность, км
1 -	2 -	3 -

2.5. Категория дороги (участка), подъездов

Наименование дороги (участка) или подъезда	Начало, км +	Конец, км +	Категория дороги (участка) или подъезда
Автомобильная дорога Мочешур - Чечеги	0+000	2+590	V

2.6. Краткая историческая справка

Информация отсутствует.

2.7. Дорожные организации, обслуживающие автомобильную дорогу

Год	Наименование первичной дорожной организации	Местоположение Первичной дорожной организации, км+	Наименование населенного пункта, в котором расположена дорожная организация	Обслуживаемый участок			Подъезды		Итого протяженность обслуживаемого участка дороги и подъездов
				Начало км+	Конец км+	Протяженность км	Число	Протяженность км	
1	2	3	4	5	6	7	8	9	10
-	-	-	-	-	-	-	-	-	-

2.8. Таблица основных расстояний (в целых километрах)

Километраж от начала дороги	Протяженность участков, находящихся в ведении городов	Наименование населенных пунктов							
			4	5	6	7	8	9	
1	2	3							

3. Экономическая характеристика

3.1. Экономическое и административное значение дороги

Административное значение автомобильной дороги – автомобильная дорога общего пользования местного значения. Автомобильная дорога Мочешур - Чечеги км 0+000 - км 2+590 пролегает по территории Игринского района Удмуртской Республики.

3.2. Связь дороги с железнодорожным и водным путями и автомобильными дорогами

Автомобильная дорога Мочешур - Чечеги связь с железнодорожными путями не имеет, связи с водными путями не имеет.

3.3. Характеристика движения, его сезонность и перспектива роста

Пассажиро- и грузоперевозки по автомобильной дороге Мочешур – Чечеги осуществляются автомобильным транспортом. Движение транспорта по автомобильной дороге осуществляется в летний период.

3.4. Среднесуточная интенсивность движения по данным учета

Километры	Номера учетных пунктов	Среднесуточная интенсивность движения, авт./сут												
		2022г.	2023г.	2024г.	2025г.	2026г.	2027г.	2028г.	2029г.	2030г.	2031г.	2032г.	2033г.	2034г.
0+000	1	3												

4. Техническая характеристика

4.1. Топографические условия района расположения автомобильной дороги

Автопавильоны капитального типа, шт.	-																			
Площадка отдыха, шт.	-																			
Площадки для стоянок и остановок автомобиля, шт.	-																			
Освещение дорог, км	-																			
Линии технологической связи, км	-																			
В том числе: кабельные	-																			
воздушные	-																			
Автобусные остановки, шт.	-																			
Переходно-скоростные полосы, шт.	-																			
Ограждения, км	-																			
Сигнальные столбики, шт.	-																			
Дорожные знаки, шт.	-																			
В том числе:	-																			
Предупреждающие знаки	-																			
Знаки приоритета	-																			
Запрещающие знаки	-																			
Знаки особых предписаний	-																			
информационно-указательные знаки	-																			
Знаки сервиса	-																			
Знаки дополнительной информации	-																			

4.7. Предприятия автотранспортной службы

4.7.1. Автостанции, автовокзалы

Местоположение, км+	Наименование предприятия и населенного пункта	Мощность (количество пассажиров)	Ведомственная принадлежность	Наличие (шт.) на 1 января												
				2022г.	2023 г.	2024 г.	2025г.	2026г.	2027г.	2028 г.	2029г.	2030г.	2031г.	2032г.	2033г.	2034г.
1	2	3	4	5	6	7	8	9	10	11	12	13	14	15	16	17
Нет	-	-	-	-												

4.7.2. Перецепные, контрольно-диспетчерские пункты, посты ГАИ

Местоположение, км+	Наименование предприятия и населенного пункта	Ведомственная принадлежность	Наличие (шт.) на 1 января												
			2022г.	2023г.	2024г.	2025г.	2026г.	2027г.	2028г.	2029г.	2030г.	2031г.	2032г.	2033г.	2034г.
1	2	3	4	5	6	7	8	9	10	11	12	13	14	15	16
Нет	-	-	-												

4.7.3. Гостиницы, отели, кемпинги

Местоположение,	Наименование	Мощность	Ведомственная	Наличие (шт.) на 1 января
-----------------	--------------	----------	---------------	---------------------------

км+	предприятия и населенного пункта	(количество мест)	принадлежность	2022г.	2023г.	2024г.	2025г.	2026г.	2027г.	2028г.	2029г.	2030г.	2031г.	2032г.	2033г.	2034г.
				5	6	7	8	9	10	11	12	13	14	15	16	17
1	2	3	4	5	6	7	8	9	10	11	12	13	14	15	16	17
Нет	-	-	-	-												

4.7.4. Станции технического обслуживания

Местоположение, км+	Наименование населенного пункта	Мощность (количество мест)	Ведомственная принадлежность	Наличие (шт.) на 1 января												
				2022г.	2023г.	2024г.	2025г.	2026г.	2027г.	2028г.	2029г.	2030г.	2031г.	2032г.	2033г.	2034г.
1	2	3	4	5	6	7	8	9	10	11	12	13	14	15	16	17
нет	-	-	-	-												

4.7.5. Автозаправочные станции

Местоположение, км+	Наименование предприятия и населенного пункта	Мощность (количество мест)	Ведомственная принадлежность	Наличие (шт.) на 1 января												
				2022г.	2023г.	2024г.	2025г.	2026г.	2027г.	2028г.	2029г.	2030г.	2031г.	2032г.	2033г.	2034г.
1	2	3	4	5	6	7	8	9	10	11	12	13	14	15	16	17
Нет	-	-	-	-												

4.7.6. Моечные пункты

Местоположение, км+	Наименование предприятия и населенного пункта	Мощность (количество мест)	Ведомственная принадлежность	Наличие (шт.) на 1 января												
				2022г.	2023г.	2024г.	2025г.	2026г.	2027г.	2028г.	2029г.	2030г.	2031г.	2032г.	2033г.	2034г.
1	2	3	4	5	6	7	8	9	10	11	12	13	14	15	16	17
Нет	-	-	-	-												

4.7.7. Отдельно стоящие общественные туалеты

Местоположение, км+	Наименование предприятия и населенного пункта	Мощность (количество мест)	Ведомственная принадлежность	Наличие (шт.) на 1 января												
				2022г.	2023г.	2024г.	2025г.	2026г.	2027г.	2028г.	2029г.	2030г.	2031г.	2032г.	2033г.	2034г.
1	2	3	4	5	6	7	8	9	10	11	12	13	14	15	16	17
Нет	-	-	-	-												

Примечание. Заполняется только на туалеты капитального типа с водопроводом, канализацией, электроосвещением.

4.8. Характеристика дороги по снегозаносимости

На 1 января	Протяженность заносимых участков, км			Наличие и протяженность снегозащитных элементов, км												
				Лесопосадок				Постоянных заборов		Щитов			Плетней и прочих		Всего обеспечено защитой	
	Всего	В том числе		Всего		В том числе работающих				Шт.	Линий защиты		слева	справа		
		слева	справа	слева	справа	слева	справа	слева	справа							
1	2	3	4	5	6	7	8	9	10	11	12	13	14	15	16	17
2022 г.	-	-	-	-	-	-	-	-	-	-	-	-	-	-	-	-
2023 г.																
2024 г.																
2025 г.																
2026 г.																
2027 г.																
2028 г.																
2029 г.																
2030 г.																
2031 г.																
2032 г.																
2033 г.																
2034 г.																

4.9. Служебные, производственные и жилые здания

На 1	Служебные	Жилые	Производственные

4.10.2. Сводная ведомость наличия тоннелей галерей и пешеходных переходов

Виды сооружений	Наличие (шт./м) на 1 января													
	2022г.	2023г.	2024г.	2025г.	2026г.	2027г.	2028г.	2029г.	2030г.	2031г.	2031г.	2032г.	2033г.	2034г.
Тоннели	-													
Галереи	-													
Пешеходные переходы, всего	-													
В том числе:	-													
наземные	-													
подземные	-													

4.10.3. Сводная ведомость наличия труб

Виды сооружений	Наличие (шт./м) на 1 января													
	2022г.	2023г.	2024г.	2025г.	2026г.	2027г.	2028г.	2029г.	2030г.	2031г.	2031г.	2032г.	2033г.	2034г.
Металлические	-													
Железобетонные	1/10													
Бетонные	-													
Каменные	-													
Деревянные	-													
Итого:	-													

4.10.4. Сводная ведомость наличия паромных переправ

Виды сооружений	Наличие (шт./м) на 1 января													
	2022г.	2023г.	2024г.	2025г.	2026г.	2027г.	2028г.	2029г.	2030г.	2031г.	2031г.	2032г.	2033г.	2034г.
Самоходные	-													
буксирные	-													
Канатные	-													
Навесные	-													
Итого:	-													

4.10.5. Сводная ведомость наличия подпорных стен

Материалы сооружений	Наличие (шт./м) на 1 января													
	2022г.	2023г.	2024г.	2025г.	2026г.	2027г.	2028г.	2029г.	2030г.	2031г.	2031г.	2032г.	2033г.	2034г.
Железобетонные и бетонные	-													
Каменные	-													
Деревянные	-													
Итого:	-													

4.10.6. Сводная ведомость снегозащитных и декоративных лесонасаждений

Виды	Протяженность на 1 января
------	---------------------------

5. Денежные затраты и основные объемы выполненных работ

5.1. Денежные затраты

Виды денежных затрат, тыс. руб.	2022г.	2023г.	2024г.	2025г.	2026г.	2027г.	2028г.	2029г.	2030г.	2031г.	2032г.	2033г.	2034г.
1	2	3	4	5	6	7	8	9	10	11	12	13	14
По эксплуатационной смете, всего	-												
В том числе на:	-												
капитальный ремонт	-												
средний ремонт	-												
текущий ремонт	-												
содержание	-												
озеленение	-												
По смете капиталовложений	-												
Всего:	-												

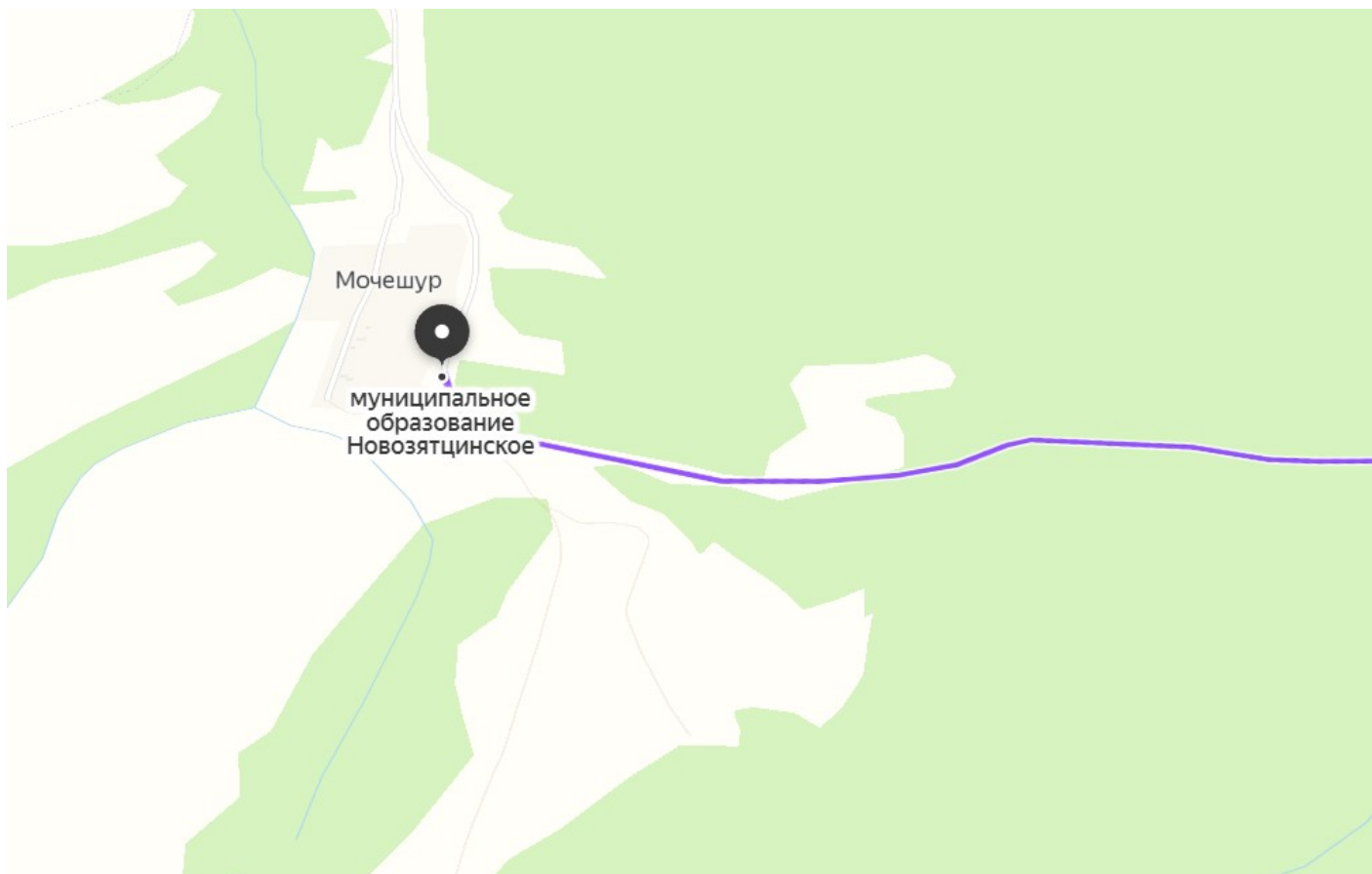
5.2. Объемы выполненных работ (в натуральных измерителях)

Год	Вид работ (реконструкция, капитальный ремонт, средний ремонт)	Дорожная одежда, км		Мосты, путепроводы, шт./м		Трубы, шт./м		Снегозащитные насаждения, км (справа, слева)	Служебные здания		Жилые дома		Мастерские		Гаражи		Склады		Прочие производственные здания		Всего зданий, шт.
		Всего	В том числе перевод в усовершенствованную	Всего	В том числе перестройка на долговечные	Всего	В том числе перестройка на долговечные		Число, шт.	Полезная площадь, м ²	Число, шт.	Число квартир, шт.	Число, шт.	Число станко-мест	Число, шт.	Число машино-мест	Число, шт.	Полезная площадь, м ²	Число, шт.	Мощность (полезная площадь) м ²	
1	2	3	4	5	6	7	8	9	10	11	12	13	14	15	16	17	18	19	20	21	22
2022г.	-	-	-	-	-	-	-	-	-	-	-	-	-	-	-	-	-	-	-	-	-

5.3. Объемы выполненных работ (в натуральных измерителях)

Год	Наименование работ	Измеритель	Количество работ	Стоимость работ, тыс. руб.	Место выполненных работ от км+ до км+
1	2	3	4	5	6
2022г.	-	-	-	-	-

Схема и дислокация дорожных знаков
автомобильной дороги местного значения
Мочешур - Чечеги



АКТ
оценки технического состояния автомобильной дороги общего пользования местного значения Мочешур-Чечеги.

Мы, нижеподписавшиеся, комиссия, действующая на основании Постановления Администрации муниципального образования «Муниципальный округ Игринский район Удмуртской Республики» № 244 от 24 февраля 2022 года в составе:

Жарков М.А. – заместитель главы Администрации муниципального образования «Муниципальный округ Игринский район Удмуртской Республики» по строительству, архитектуре и муниципальному хозяйству;

Сунцов П.С. – заместитель главы Администрации муниципального образования «Муниципальный округ Игринский район Удмуртской Республики» - начальник управления по координации и обеспечению деятельности территориальных отделов;

Пителина А.В. – начальник управления по строительству, архитектуре и жилищно-коммунальному хозяйству;

Трефилова Е.А. – главный специалист эксперт отдела строительства и архитектуры, секретарь комиссии, провели визуальное обследование объекта автомобильная дорога Мочешур-Чечеги, протяженностью 2,590 км., установили следующее:

7. Параметры и характеристики автомобильной дороги, определяющие степень соответствия нормативным требованиям постоянных (незначительно меняющихся в процессе эксплуатации или меняющихся после реконструкции и капитального ремонта) параметров и характеристик автомобильной дороги (технический уровень автомобильной дороги):

№ п/п	Наименование показателя	Ед. изм.	Количество
1.	ширина проезжей части и земляного полотна	пог. м	6,0
2.	длины прямых, число углов поворотов в плане трассы и величины их радиусов	пог. м	прямая протяженностью 2 590 м,
3.	протяженность подъемов и спусков	пог. м	отсутствуют

4.	габариты искусственных дорожных сооружений	м	искусственные дорожные сооружения отсутствуют
5.	наличие элементов водоотвода	шт./м.	1 железобетонная труба длиной 10 м и диаметром 1,5 м
6.	наличие элементов обустройства дороги и технических средств организации дорожного движения	шт.	элементы обустройства дороги отсутствуют

8. Параметры и характеристики автомобильной дороги, определяющие степень соответствия нормативным требованиям переменных параметров и характеристик автомобильной дороги, организации и условий дорожного движения, изменяющихся в процессе эксплуатации автомобильной дороги (эксплуатационное состояние автомобильной дороги):

№ п/п	Наименование показателя	Характеристики
1.	продольная ровность и колейность дорожного покрытия	Колейность
2.	состояние обочин	Обочины не укрепленные
3.	дорожная одежда	грунт
4.	грузоподъемность искусственных дорожных сооружений	Искусственные дорожные сооружения отсутствуют
5.	объем и вид повреждений проезжей части, земляного полотна и системы водоотвода, искусственных дорожных сооружений, элементов обустройства дороги и технических средств организации дорожного движения	Местами наблюдается колейность

9. Характеристики автомобильной дороги, определяющие совокупность показателей, влияющих на эффективность и безопасность работы автомобильного транспорта, отражающих интересы пользователей и степень влияния на окружающую среду (потребительские свойства автомобильной дороги):

№ п/п	Наименование показателя	Характеристики
1.	средняя скорость движения транспортного потока	60 км/ч
2.	безопасность и удобство движения транспортного потока	Автомобили движутся в свободных условиях, взаимодействие между автомобилями отсутствует (свободный поток)
3.	пропускная способность и уровень загрузки автомобильной дороги движением	Уровень загрузки А
4.	среднегодовая суточная интенсивность движения и состав транспортного потока	3 авт/сут.
5.	способность дороги пропускать транспортные средства с допустимыми для движения осевыми нагрузками, общей массой и габаритами	10 т

Заключение:

1. Заключение по оценке технического состояния объекта:

На автомобильной дороге местами наблюдается колейность. Автомобильная дорога способна пропускать транспортные средства с допустимыми для движения осевыми нагрузками до 10 т.

Подписи: