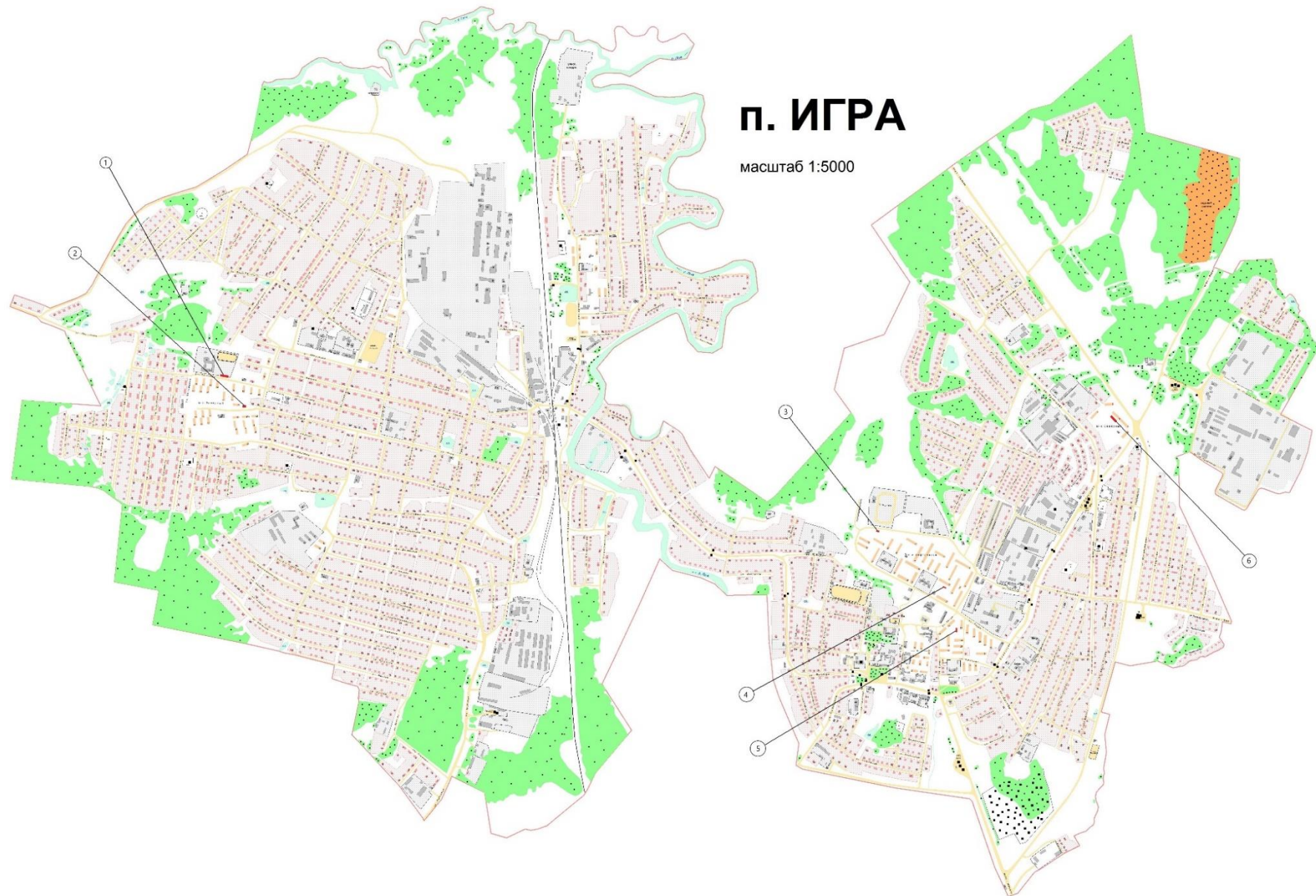


Схема размещения земельных участков, предназначенных для возведения гражданами гаражей, являющихся некапитальными сооружениями, либо стоянок технических и других средств передвижения инвалидов вблизи их места жительства на территории Игринского района

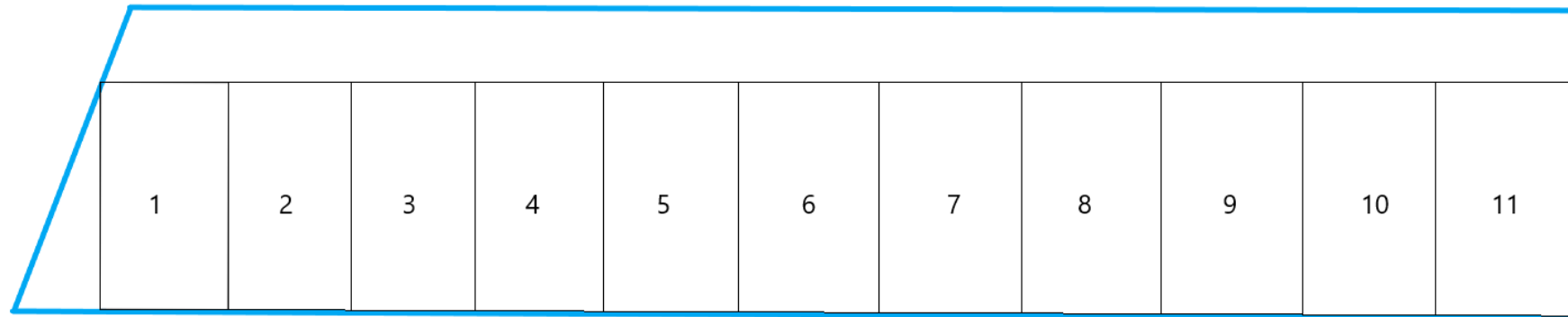


Пояснительная записка

к Схеме размещения гаражей, являющихся некапитальными сооружениями, либо стоянок технических или других средств передвижения инвалидов вблизи их места жительства на территории Игринского района

Данная схема разработана в соответствии с действующими Правилами землепользования и застройки муниципального образования «Игринское», обеспечивает соблюдение градостроительных норм и правил, требований санитарных, противопожарных, экологических норм и правил, требований безопасности жизни и здоровья людей. Габариты одного парковочного места для инвалидов приняты в соответствии с ГОСТ Р 52289-2019. Гаражи, предполагаемые к размещению на предоставляемых земельных участках, не должны иметь прочной связи с землей, их конструктивные характеристики должны позволять перемещение, демонтаж и его последующую сборку без ущерба его основным конструктивным элементам.

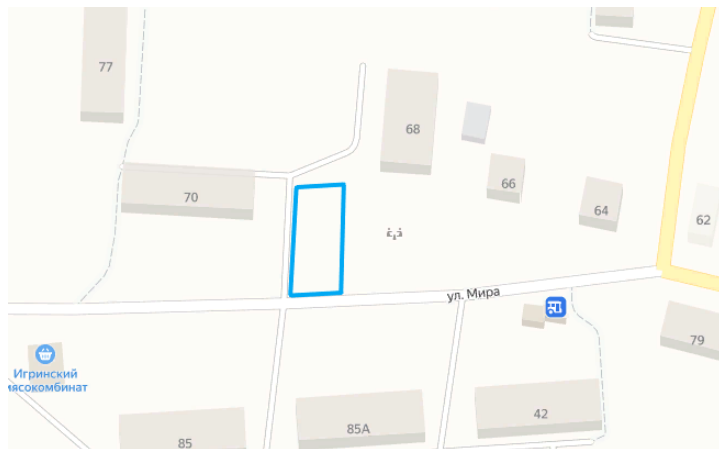
1. п. Игра, 15 м. северо-восточнее д. 24 мрн. Западный



Территория, предполагаемая для размещения гаражей, являющихся некапитальными сооружениями, либо стоянок технических или других средств передвижения инвалидов вблизи их места жительства в п. Игра, 15 м. северо-восточнее д. 24 мрн. Западный, расположена в границах земель, государственная собственность на которые не разграничена. Номера некапитальных гаражей либо стоянок технических или других средств передвижения инвалидов, которые предположительно можно использовать по целевому назначению № 1 - № 11, количество штук - 11. Общая площадь территории ориентировочно 287 кв.м.

На дату подготовки Схемы заявления от инвалидов об использовании указанных участков, не поступали.

2. п. Игра, 12 м. восточнее д. 70 мрн. Западный



Территория, предполагаемая для размещения гаражей, являющихся некапитальными сооружениями, либо стоянок технических или других средств передвижения инвалидов вблизи их места жительства в п. Игра, 12 м. восточнее д. 70 мрн. Западный, расположена в границах земель, государственная собственность на которые не разграничена. Номера некапитальных гаражей либо стоянок технических или других средств передвижения инвалидов, которые предположительно можно использовать по целевому назначению № 1 - № 15, количество штук - 15. Общая площадь территории ориентировочно 422 кв.м.

На дату подготовки Схемы заявления от инвалидов об использовании указанных участков, не поступали.

3. п. Игра, 40 м. севернее д. 23 мрн. Нефтяников



12	11	10	9	8	7	6	5	4	3	2	1	
13	14	15	16	17	18	19	20	21	22	23	24	25

Территория, предполагаемая для размещения гаражей, являющихся некапитальными сооружениями, либо стоянок технических или других средств передвижения инвалидов вблизи их места жительства в п. Игра, 40 м. севернее д. 23 мрн. Нефтяников, расположена в границах земель, государственная собственность на которые не разграничена. Номера некапитальных гаражей либо стоянок технических или других средств передвижения инвалидов, которые предположительно можно использовать по целевому назначению № 1 - № 25, количество штук - 25. Площадь территории ориентировочно 630 кв.м.

На дату подготовки Схемы заявления от инвалидов об использовании указанных участков, не поступали.

4. п. Игра, 10 м. юго-западнее д. 12 мрн. Нефтяников

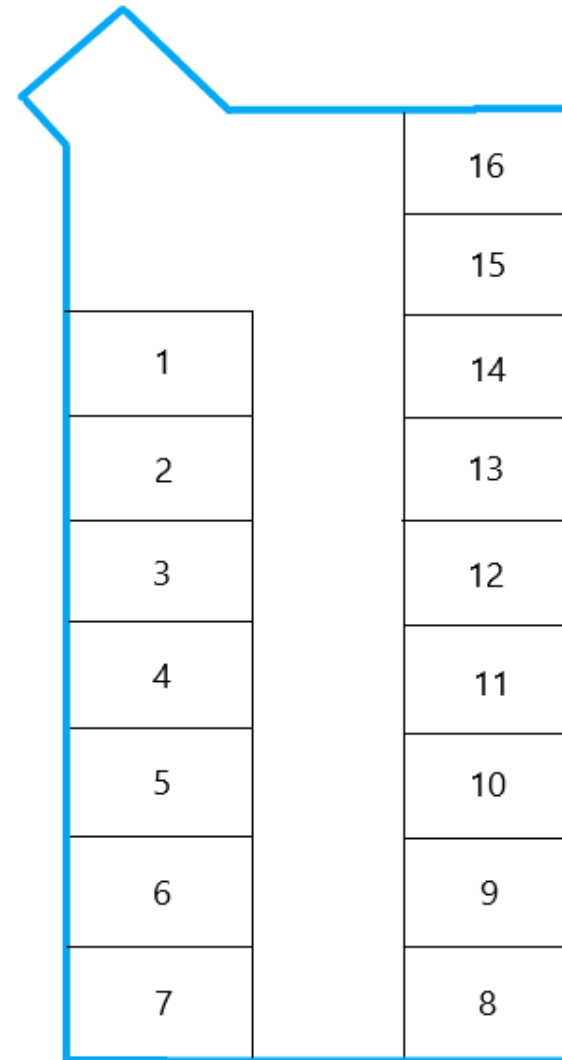


1	2	3	4	5	6	7	8	9	10	11	12	13	14	

Территория, предполагаемая для размещения гаражей, являющихся некапитальными сооружениями, либо стоянок технических или других средств передвижения инвалидов вблизи их места жительства в п. Игра, 10 м. юго-западнее д. 12 мрн. Нефтяников, расположена в границах земель, государственная собственность на которые не разграничена. Номера некапитальных гаражей либо стоянок технических или других средств передвижения инвалидов, которые предположительно можно использовать по целевому назначению № 1 - № 14, количество штук - 14. Общая площадь территории ориентировочно 330 кв.м.

На дату подготовки Схемы заявления от инвалидов об использовании указанных участков, не поступали.

5. п. Игра, 10 м. западнее д. 20 ул. Труда



Территория, предполагаемая для размещения гаражей, являющихся некапитальными сооружениями, либо стоянок технических или других средств передвижения инвалидов вблизи их места жительства в п. Игра, 10 м. западнее д. 20 ул. Труда, расположена в границах земель, государственная собственность на которые не разграничена, на территории временного земельного участка с кадастровым номером 18:09:032002:686. Номера некапитальных гаражей либо стоянок технических или других средств передвижения инвалидов, которые предположительно можно использовать по целевому назначению № 1 - №16, количество штук - 16. Общая площадь территории ориентировочно 390 кв.м.

На дату подготовки Схемы заявления от инвалидов об использовании указанных участков, не поступали.

б. п. Игра, 10 м. юго-западнее д. 1 мрн. Северный



1	2	3	4	5	6	7

Территория, предполагаемая для размещения гаражей, являющихся некапитальными сооружениями, либо стоянок технических или других средств передвижения инвалидов вблизи их места жительства в п. Игра, 10 м. юго-западнее д. 1 мрн. Северный, расположена в границах земельного участка с кадастровым номером 18:09:032035:353. Номера некапитальных гаражей либо стоянок технических или других средств передвижения инвалидов, которые предположительно можно использовать по целевому назначению № 1 - № 7, количество штук - 7. Общая площадь территории ориентировочно 180 кв.м.

На дату подготовки Схемы заявления от инвалидов об использовании указанных участков, не поступали.